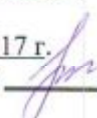
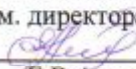


МУНИЦИПАЛЬНОЕ КАЗЁННОЕ ОБЩЕОБРАЗОВАТЕЛЬНОЕ УЧРЕЖДЕНИЕ
« БОЛЬШЕОКИНСКАЯ СРЕДНЯЯ ОБЩЕОБРАЗОВАТЕЛЬНАЯ ШКОЛА»


РАССМОТРЕНО

Заседание ШМО учителей
естественно-
математического цикла
МКОУ
«Большеокинская СОШ»
Протокол № 1
от «30» августа 2017 г.
Руководитель МО 
/Н. Ю. Исупова/

СОГЛАСОВАНО

Заседание МС
МКОУ
«Большеокинская СОШ»
Протокол № 1
от «31» августа 2017 г.
Зам. директора по УВР

/Е.В.Ахметова /

УТВЕРЖДАЮ

Приказ № 83
от «01» сентября 2017 г.
Директор МКОУ
«Большеокинская СОШ»
МО «Братский район»

/В.М. Чучупал/

Рабочая программа
учебного предмета
«География»

для обучающихся 7 класса

с лёгкой умственной отсталостью (интеллектуальные нарушения)

на 2017-2018 учебный год

Разработал: Шадрина О. Л.,
учитель географии
I квалификационной категории

с. Большеокинское
2017 г.

Данная рабочая программа учебного предмета «География» для обучающихся 7 класса разработана на основе АООП ООО для обучающихся с лёгкой умственной отсталостью (интеллектуальные нарушения) МКОУ «Большеокинская СОШ».

ПЛАНИРУЕМЫЕ РЕЗУЛЬТАТЫ ОСВОЕНИЯ УЧЕБНОГО ПРЕДМЕТА

Предметные результаты

К концу изучения курса географии в 7 классе обучающиеся должны:

1. Знать:
 - положение России на физической карте, карте полушарий и глобусе;
 - пояса освещенности, в которых расположена Россия;
 - природные зоны России, зависимость их изменения от климатических условий и высоты над уровнем моря;
 - природные условия и богатства России, возможности использования их человеком;
 - типичных представителей растительного и животного мира в каждой природной зоне;
 - хозяйство, основное население и его занятия и крупные города в каждой природной зоне;
 - экологические проблемы и основные мероприятия по охране природы России;
 - правила поведения в природе;
 - расположение географических объектов на территории России, указанных в программе.
2. Уметь:
 - показывать границы России на глобусе, карте полушарий, физической карте и природных зон России, давать элементарное описание природы по зонам, пользуясь картами;
 - показывать по картам (физической и природных зон) географические объекты, указанные в программе, наносить их на контурную карту;
 - устанавливать взаимосвязь между климатом, растительным и животным миром, природными условиями и занятиями населения;
 - выполнять задания, предложенные учителем;
 - делать несложные макеты изучаемых природных зон;
 - принимать простейшие меры по охране окружающей среды; правильно вести себя в природе.

СОДЕРЖАНИЕ УЧЕБНОГО ПРЕДМЕТА

Особенности природы и хозяйства России (общая характеристика).

Географическое положение России на карте мира. Морские и сухопутные границы. Европейская и Азиатская части России. Административное деление России. Разнообразие рельефа. Острова и полуострова России. Полезные ископаемые, их основные месторождения. Пути рационального использования. Типы климата. Сравнительная характеристика климатических условий и жизнедеятельности людей в разных частях России. Водные (гидроэнергетические) ресурсы России, их использование. Экологические проблемы. Численность населения России. Размещение по территории России. Различия по плотности населения. Народы России. Промышленность – основа хозяйства, её отрасли. Особенности развития сельского хозяйства и транспорта. Экологические проблемы. Уровни экономического развития Европейской и Азиатской частей России. Пути решения экологических проблем.

Природные зоны России.

Природные зоны России. Значение зональных различий для специализации сельского хозяйства и жизни людей. Карта природных зон России. Зона арктических пустынь. Положение на карте. Моря и острова. Климат. Особенности природы. Растительный и животный мир. Охрана природы. Население, его основные занятия. Северный морской путь. Зона тундры. Положение на карте. Острова и полуострова. Поверхность. Полезные ископаемые. Климат. Водоёмы тундры. Особенности природы. Растительный мир. Животные тундры. Хозяйство. Население и его основные занятия. Города: Мурманск, Архангельск, Нарьян-Мар, Норильск, Анадырь. Экономические проблемы севера. Охрана природы тундры. Лесная зона. Положение на карте. Поверхность, полезные ископаемые. Экологические проблемы. Климат. Особенности природы. Реки, озёра, каналы. Экологические проблемы водных ресурсов лесной зоны. Растительный мир.

Хвойные леса. Смешанные леса. Лиственные леса. Лесная зона. Животный мир лесной зоны. Пушные звери. Какую пользу приносит лес. Лесной промысел, охота. Промышленность и сельское хозяйство Центральной России. Города Центральной России. Особенности развития хозяйства Северо-Западной России. Города: Санкт-Петербург, Новгород, Псков, Калининград. Западная Сибирь. Восточная Сибирь. Дальний Восток. Заповедники и заказники лесной зоны. Охрана леса. Правила поведения в лесу. Степи. Положение на карте. Поверхность и полезные ископаемые. Климат. Реки. Проблема водоснабжения. Растения степей. Животный мир степей. Хозяйство. Население и его основные занятия. Города лесостепной и степной зон: Воронеж, Курск, Оренбург, Омск. Города степной зоны: Самара, Саратов, Волгоград, Ростов-на-Дону, Ставрополь, Краснодар. Охрана природы зоны степей. Полупустыни и пустыни. Положение на карте. Поверхность. Полезные ископаемые. Климат. Реки. Охрана природы. Растительный мир и его охрана. Животный мир. Охрана животных. Хозяйство. Население и его основные занятия. Города зоны полупустынь и пустынь. Субтропики. Положение на карте. Поверхность. Климат. Растительный и животный мир влажных субтропиков. Охрана природы. Курортное хозяйство. Население и его основные занятия. Города – курорты. Высотная поясность в горах. Положение на карте. Рельеф и полезные ископаемые. Климат. Особенности природы и хозяйства Северного Кавказа. Города и экологические проблемы Урала. Алтайские горы. Хозяйство. Население и его основные занятия. Города. Горы Восточной Сибири. Хозяйство. Население и его основные занятия. Города. Охрана природы.

Тематическое планирование

№ урока	Тема урока	Кол-во часов
Особенности природы и хозяйства России (11 ч)		
1	Введение.	1
2	Географическое положение России на карте мира.	1
3	Европейская и Азиатская части России.	1
4	Административное деление России.	1
5	Разнообразие рельефа.	1
6	Полезные ископаемые, их основные месторождения.	1
7	Климат России.	1
8	Водные ресурсы России, их использование.	1
9	Население России. Народы России.	1
10	Промышленность – основа хозяйства, её отрасли. Сельское хозяйство, его отрасли.	1
11	Транспорт. Экономическое развитие Европейской и Азиатской частей России.	1
Природные зоны России (57 ч)		
12	Размещение природных зон на территории России. Карта природных зон России.	1
13	Зона арктических пустынь. Положение на карте. Климат.	1
14	Растительный и животный мир	1
15	Население и его основные занятия.	1
16	Северный морской путь.	1
17	Проверочная работа.	1
18	Зона тундры. Положение на карте. Рельеф и полезные ископаемые.	1
19	Климат. Водоёмы тундры.	1
20	Растительный мир.	1

21	Животный мир.	1
22	Хозяйство. Население и его основные занятия.	1
23	Города тундры: Мурманск, Архангельск.	1
24	Города тундры: Нарьян-Мар, Норильск Анадырь.	1
25	Экологические проблемы севера. Охрана природы.	1
26	Лесная зона. Положение на карте. Рельеф и полезные ископаемые.	1
27	Климат.	1
28	Реки, озёра, каналы.	1
29	Растительный мир. Хвойные леса (тайга).	1
30	Смешанные и лиственные леса.	1
31	Животный мир.	1
32	Пушные звери.	1
33	Значение леса.	1
34	Промышленность и сельское хозяйство лесной зоны.	1
35	Промышленность и сельское хозяйство Центральной России.	1
36	Города Центральной России.	1
37	Особенности развития хозяйства Северо-западной России.	1
38	Города: Санкт-Петербург, Новгород, Псков, Калининград.	1
39	Западная Сибирь.	1
40	Восточная Сибирь.	1
41	Дальний Восток.	1
42	Заповедники и заказники лесной зоны. Охрана леса.	1
43	Проверочная работа	1
44	Зона степей. Положение на карте. Рельеф и полезные ископаемые. Реки.	1
45	Растительный мир. Животный мир.	1
46	Хозяйство. Население и его основные занятия.	1
47	Города лесостепной и степной зон: Воронеж, Курск, Оренбург, Омск.	1
48	Города степной зоны Самара, Саратов, Волгоград.	1
49	Города степной зоны: Ростов-на-Дону, Ставрополь, Краснодар.	1
50	Охрана природы зоны степей.	1
51	Проверочная работа.	1
52	Зона полупустынь и пустынь. Положение на карте. Рельеф и полезные ископаемые.	1
53	Климат. Реки.	1
54	Растительный мир.	1
55	Животный мир.	1
56	Хозяйство. Население и его основные занятия.	1
57	Города зоны пустынь и полупустынь.	1
58	Зона субтропиков. Положение на карте.	1
59	Курортное хозяйство. Население и его основные занятия. Города курорты.	1
60	Высотная поясность в горах.	1
61	Особенности природы и хозяйства Северного Кавказа.	1
62	Города и экологические проблемы Урала.	1
63	Алтайские горы. Хозяйство. Население и его основные занятия. Города.	1
64	Горы Восточной Сибири. Хозяйство. Население и его основные занятия. Города.	1
65	Проверочная работа.	1
66	Природные зоны России.	1

67	Повторение и обобщение изученного за год.	1
68	Повторение и обобщение изученного за год.	1